



Große Kreisstadt
Eislingen/Fils

Schulwegplan

für die

Pestalozzischule

in Eislingen/Fils

Empfehlungen für Schulanfänger und deren Eltern

Liebe Eltern,

die Sicherheit Ihrer Kinder ist mir eine Herzensangelegenheit: der sicherste Schulweg ist nicht immer der kürzeste! Aus diesem Grund hat die Stadtverwaltung diesen Schulwegplan erstellt – er enthält hilfreiche Empfehlungen und Informationen rund um den sichersten Weg Ihrer Schulanfänger zur Grundschule.

Üben Sie den künftigen Schulweg mit Ihrem Kind gut ein. Gehen Sie ihn mehrere Male gemeinsam – am besten zu den üblichen Schulzeiten, begleiten Sie Ihre Kinder in den ersten Schulwochen auf dem Weg zur Schule. Prüfen Sie später, ob Ihr Kind diesen Weg einhält und die empfohlenen Überwege benutzt.

Sorgen Sie bitte dafür, dass Ihr Kind rechtzeitig zur Schule geht. Aus Angst zu spät zum Unterricht zu kommen, werden Kinder unvorsichtig und gefährden sich selbst.

Damit Ihr Kind auch bei Dunkelheit und schlechten Wetterverhältnissen schon von weitem gesehen wird, sollte seine Kleidung hell und der Schulranzen mit reflektierendem Material versehen sein. Zusätzliche Reflektoren an der Kleidung erhöhen die Sicherheit.

Bitte denken Sie auch daran, dass Sie und Ihr Verhalten im Straßenverkehr Vorbild für Ihr Kind sind. Erläutern Sie auch das falsche Verhalten mancher Erwachsener und Kinder und weisen Sie auf die damit verbundenen Gefahren hin.

Erklären Sie Ihrem Kind mögliche Gefahrenstellen ausführlich und sprechen Sie über das richtige Verhalten. Das Überqueren der Fahrbahn stellt immer eine große Gefahr für Kinder dar. Üben Sie deshalb das Stehenbleiben am Fahrbahnrand, die sorgfältige Ausschau nach allen Seiten und das Überqueren der Fahrbahn auf dem kürzesten Weg gut ein. Die Straße möglichst nur dort überqueren, wo freie Sicht nach links und nach rechts besteht. Ampeln und Zebrastreifen sollten, wann immer es möglich ist, benutzt werden; an Zebrastreifen sollte das Kind Blickkontakt mit den heranfahrenden Autofahrern aufnehmen.

Ihr







Klaus Heiningger
Oberbürgermeister

SCHULWEGPLAN SÜD-WEST

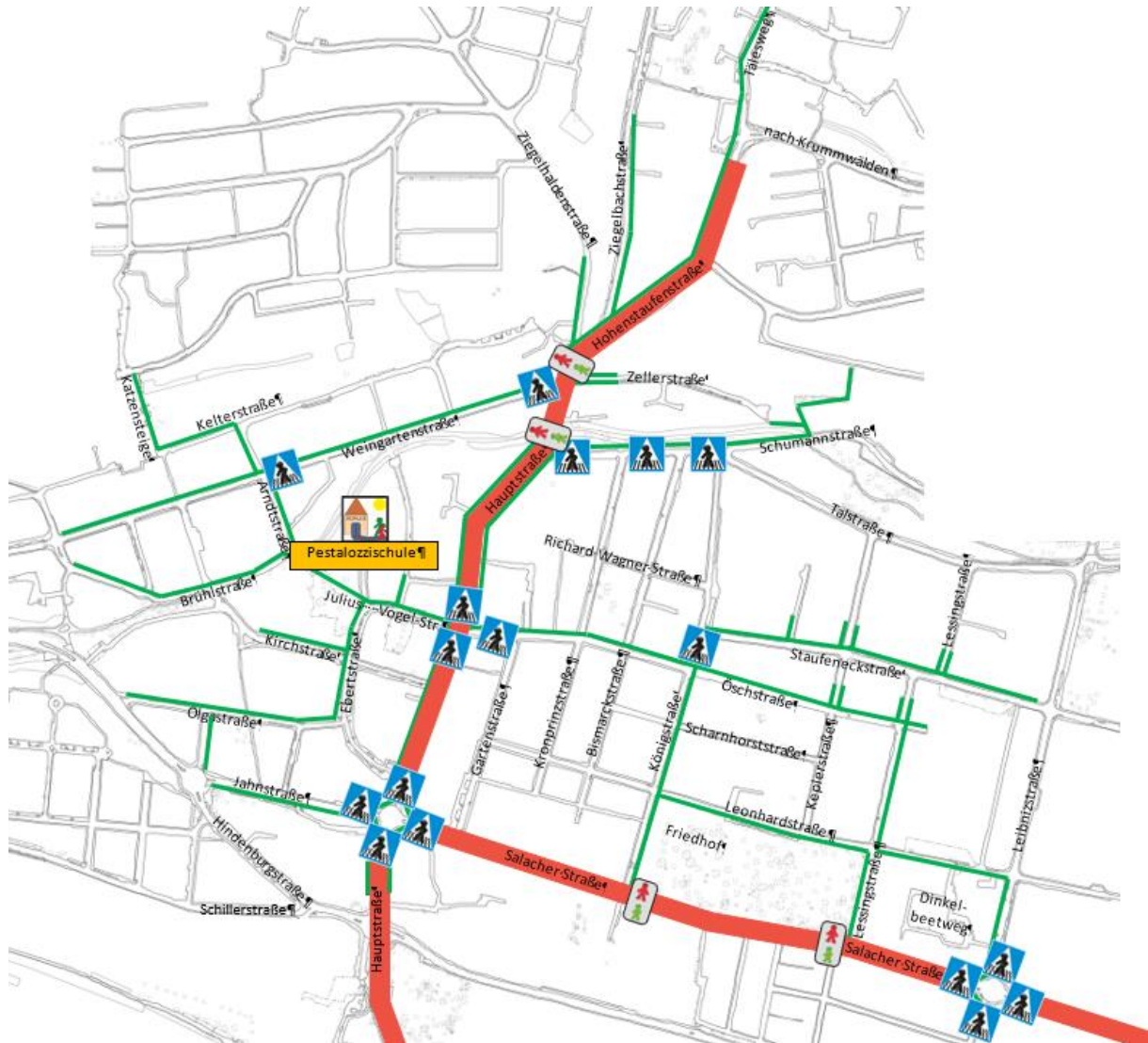


ZEICHENERKLÄRUNG:





-  Empfohlener Schulweg
-  Lichtzeichenanlage für Fußgänger
-  Zebrastreifen
-  Überqueren hier besonders gefährlich

SCHULWEGPLAN SÜD-OST





ZEICHENERKLÄRUNG:

-  Empfohlener Schulweg
-  Lichtzeichenanlage für Fußgänger
-  Zebrastreifen
-  Überqueren hier besonders gefährlich

Erläuterungen zum Schulweg:

1. Die stark frequentierte Stuttgarter und Ulmer Straße sollten möglichst nicht und wenn, dann auf jeden Fall nur an den signalisierten Fußgängerfurten bzw. Fußgängerüberwegen überquert werden.
2. Geben Sie besonders acht beim Überqueren der Fußgängerfurt über die Stuttgarter Straße bei der Einmündung Steinbeisstraße; hier haben zwar die Fußgänger grün, jedoch ist auch das Abbiegen für den Kfz-Verkehr zulässig.
3. An den Fußgängerüberwegen sollten Sie herannahenden Kraftfahrern durch Handzeichen die Überschreitungsvorgang ankündigen.
4. Im Bereich der Poststraße ist durch die Fahrzeug-Frequenz besondere Vorsicht angebracht. Dasselbe gilt auch für die Steinbeisstraße und den „Hirschkreisel“.
5. Überprüfen Sie später, ob ihr Kind den Schulweg einhält und die empfohlenen Überwege auf dem Weg zur Schule und auf dem Heimweg benutzt.